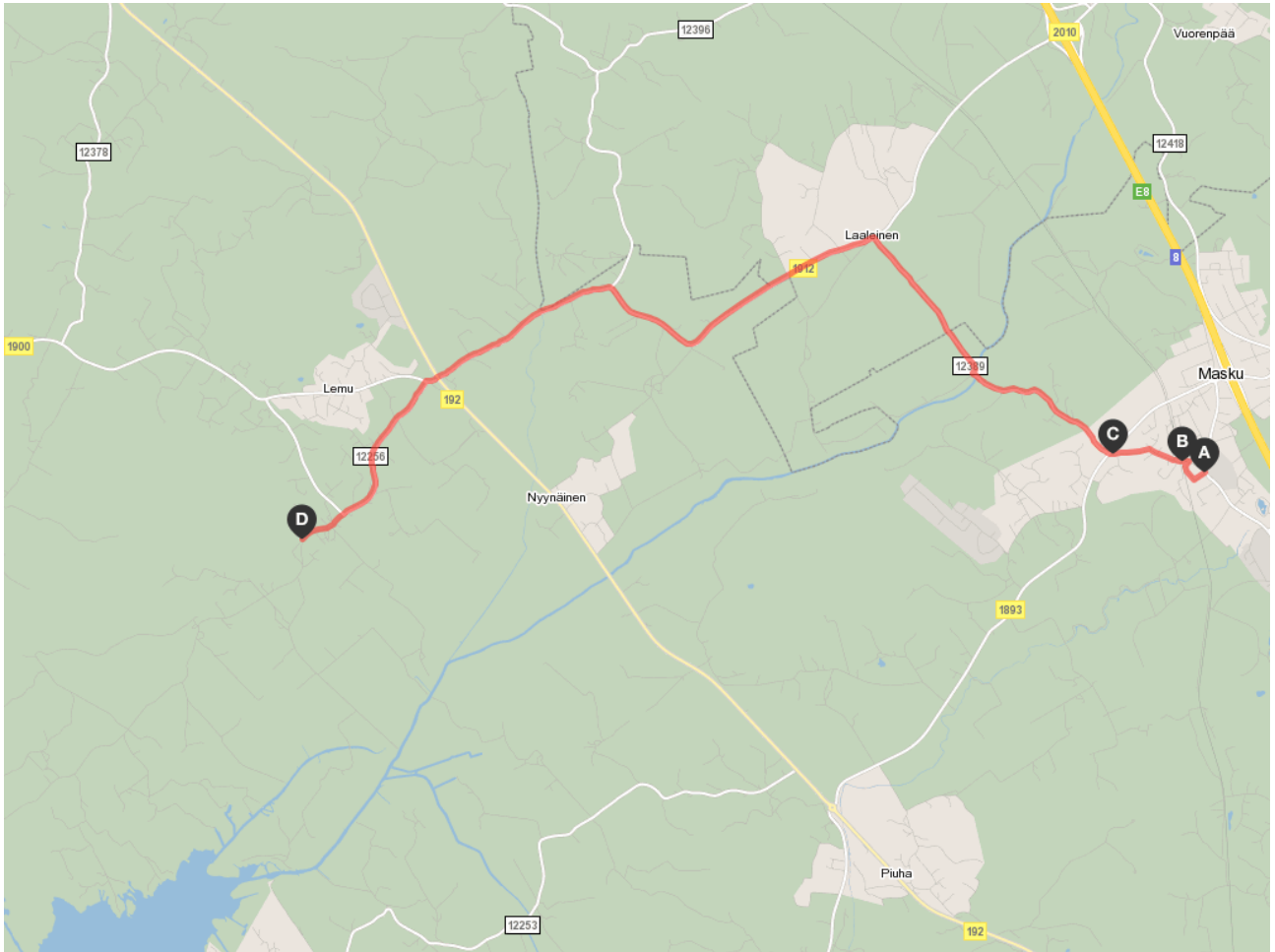


# Liiku lähetykselle, pyöräile kirkolta kirkolle

## Reitti 1

Matkan pituus: 9 km, osin soratietä, **lyhin reitti**

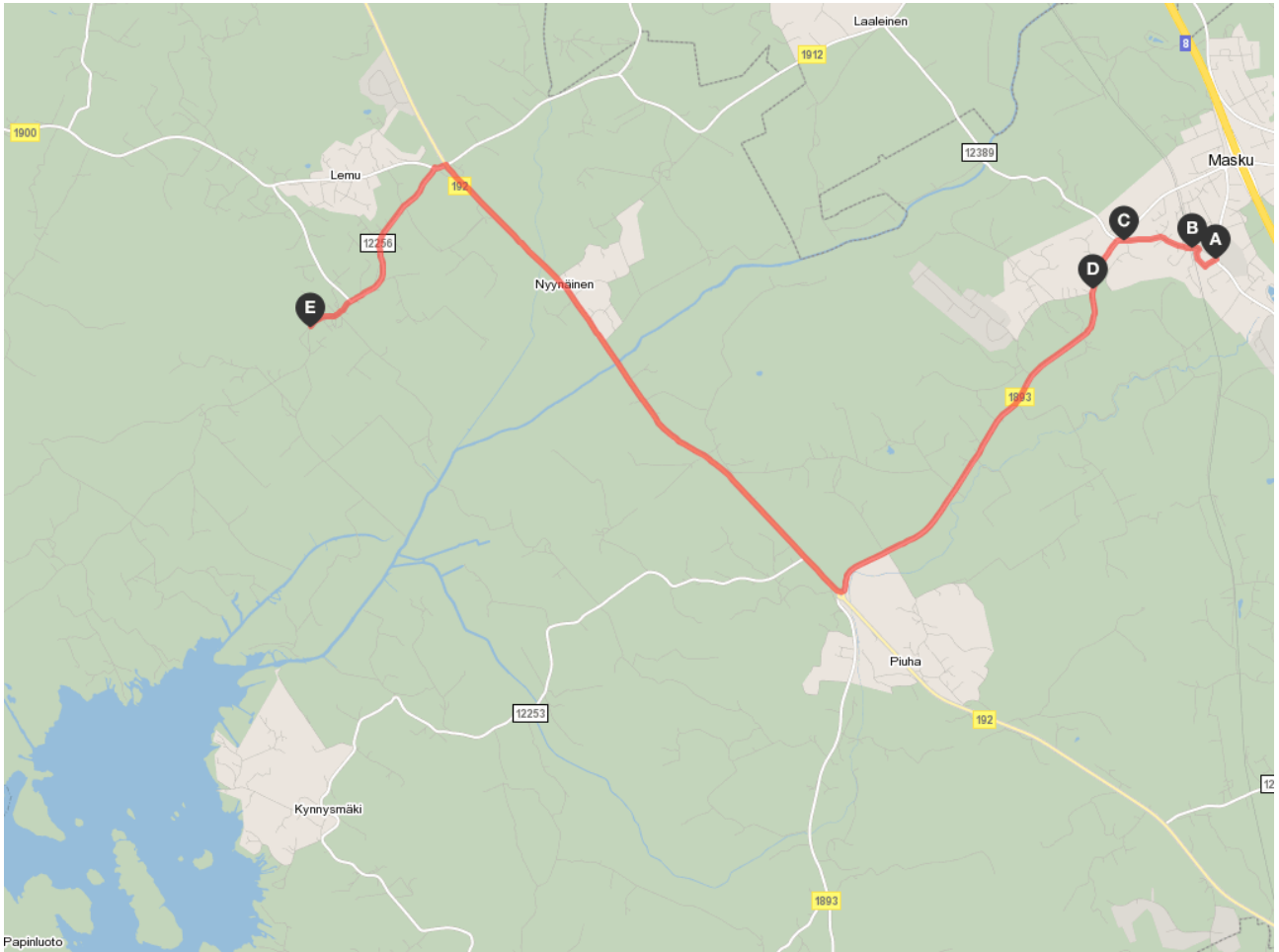
Maskun kirkko, Hallintotie, Akkoistentie, Lemuntie, Nousiaistentie, Kirkkotie, Monnoistentie, Lemun kirkko, Kotiseutukeskus Mäntylä



## Reitti 2

Matkan pituus: 10,5 km, asfalttietä, EI SUOSITELLA LAPSILLE, kulkee osin vilkasliikenteisen tien varrella

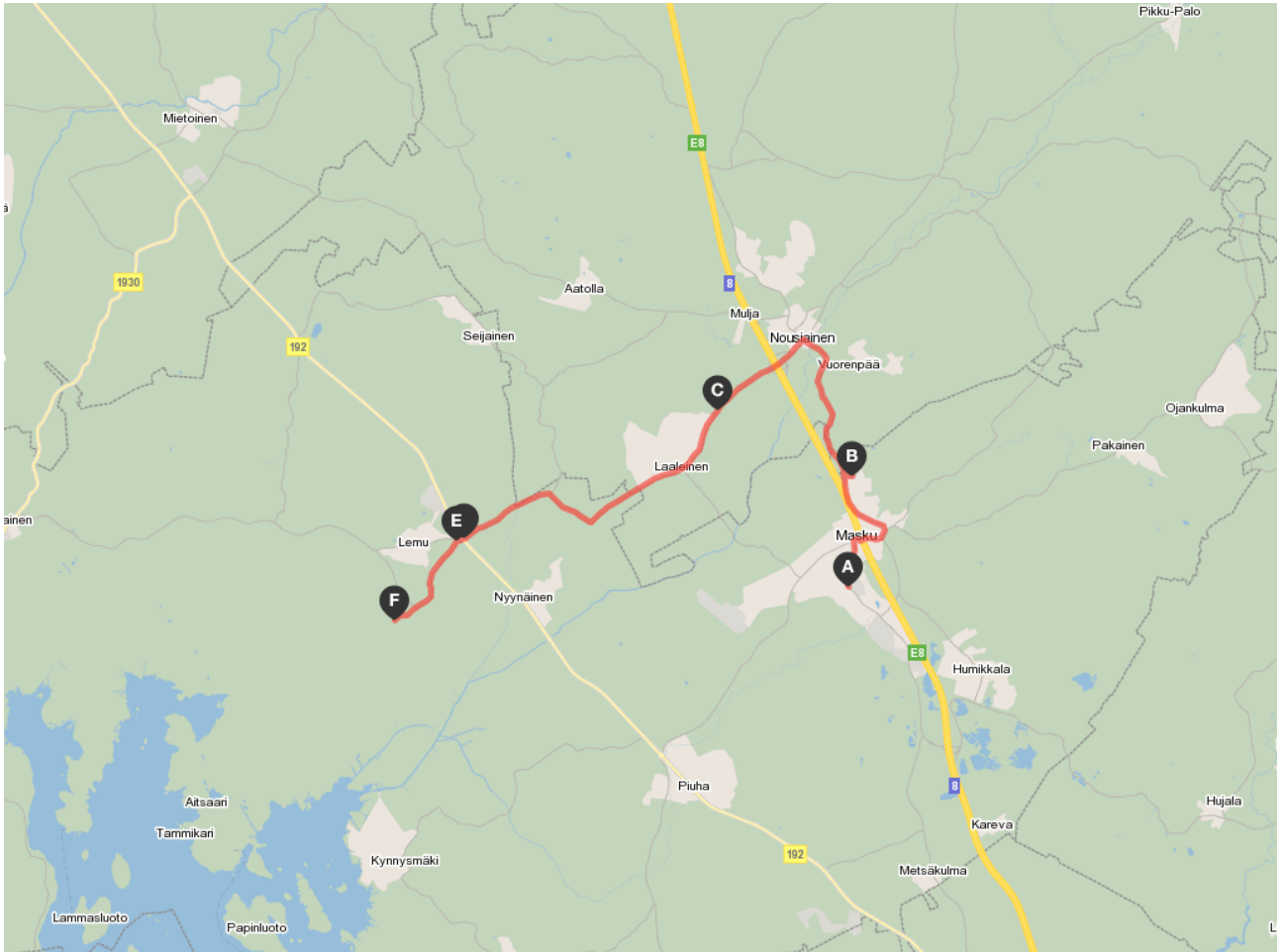
Maskun kirkko, Hallintotie, Seikeläntie, **Kustavintie**, Kirkkotie, Monnoistentie, Lemun kirkko, Kotiseutukeskus Mäntylä



## Reitti 3

Matkan pituus: 13,5 km, asfalttietä

Maskun kirkko, Maskun terveyskeskus, Nousiaisten keskusta, Lemuntie, Nousiaistentie, Kirkkotie, Monnoistentie, Lemun kirkko, Kotiseutukeskus Mäntylä



## Reitti 4

Matkan pituus: 20 km, asfalttietä, **pisin reitti**

Maskun kirkko, Halisojantie, Nousiaisten kirkko, Kirkkotie (Nousiainen), Lemuntie, Nousiaistentie, Monnoistentie, Lemun kirkko, Kotiseutukeskus Mäntylä

